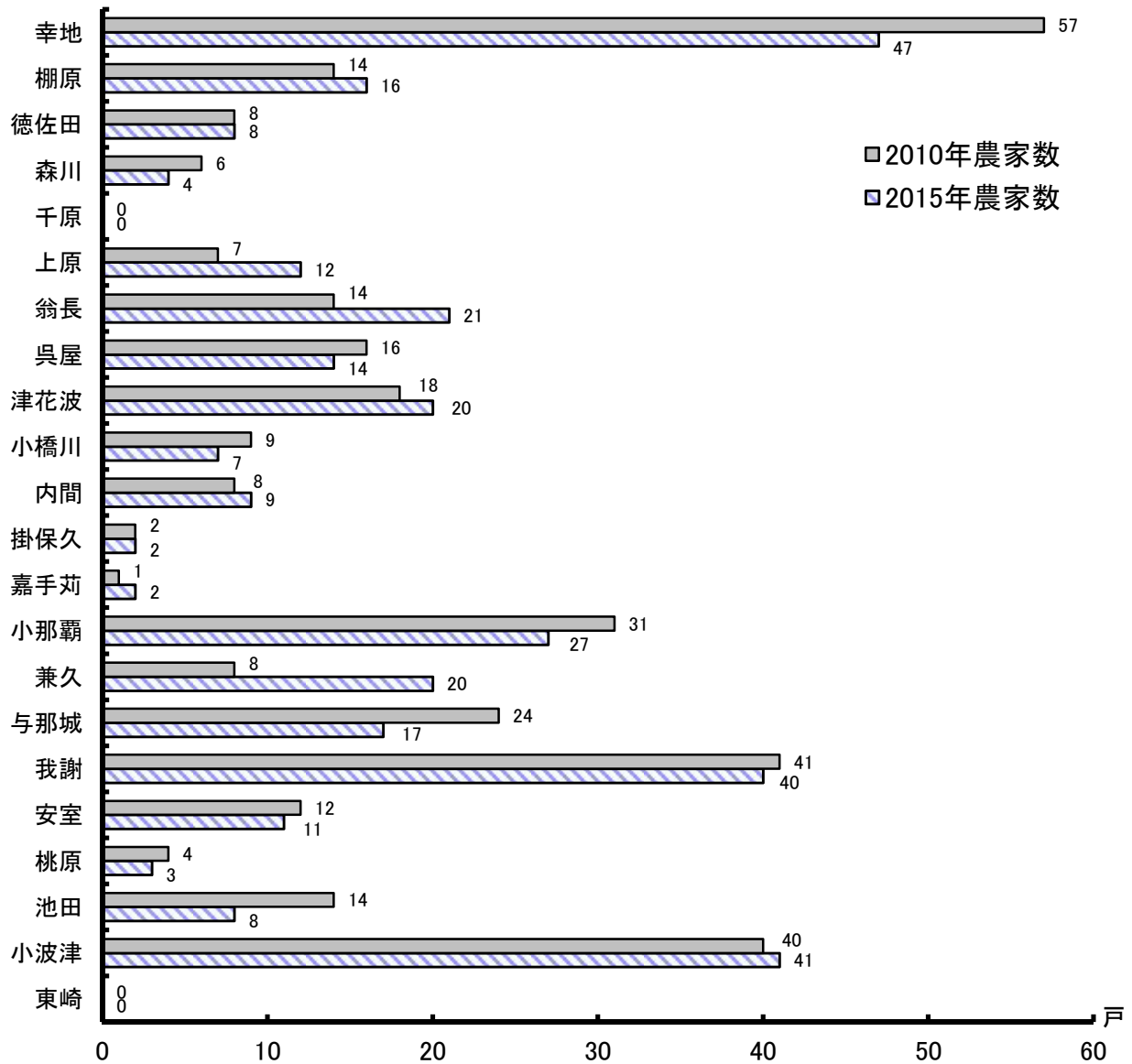
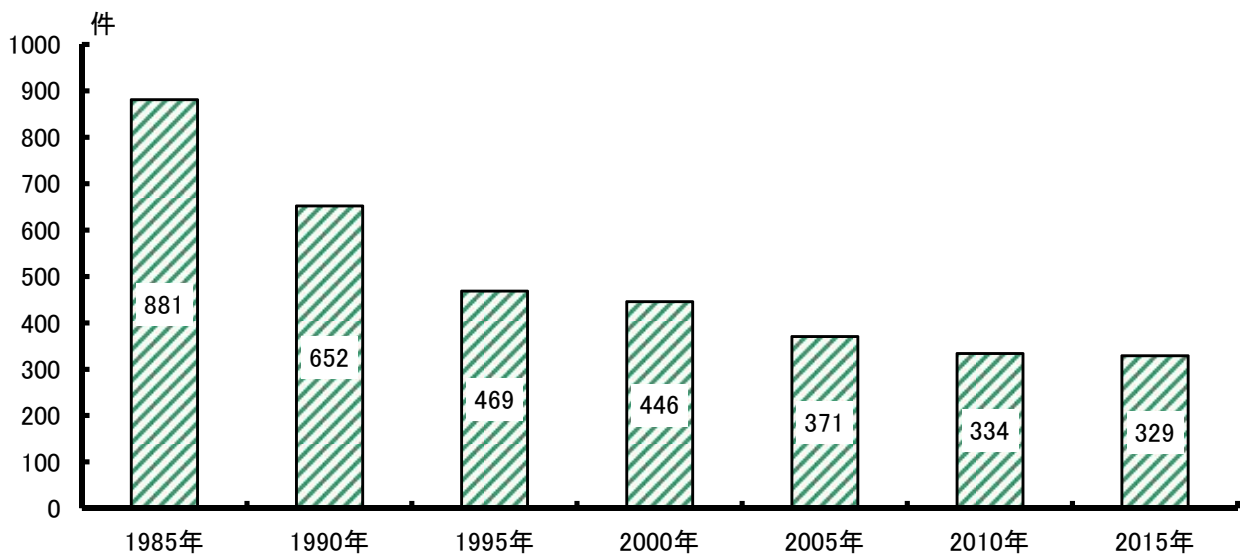


(2) 字別農家数の推移 (P60参照)



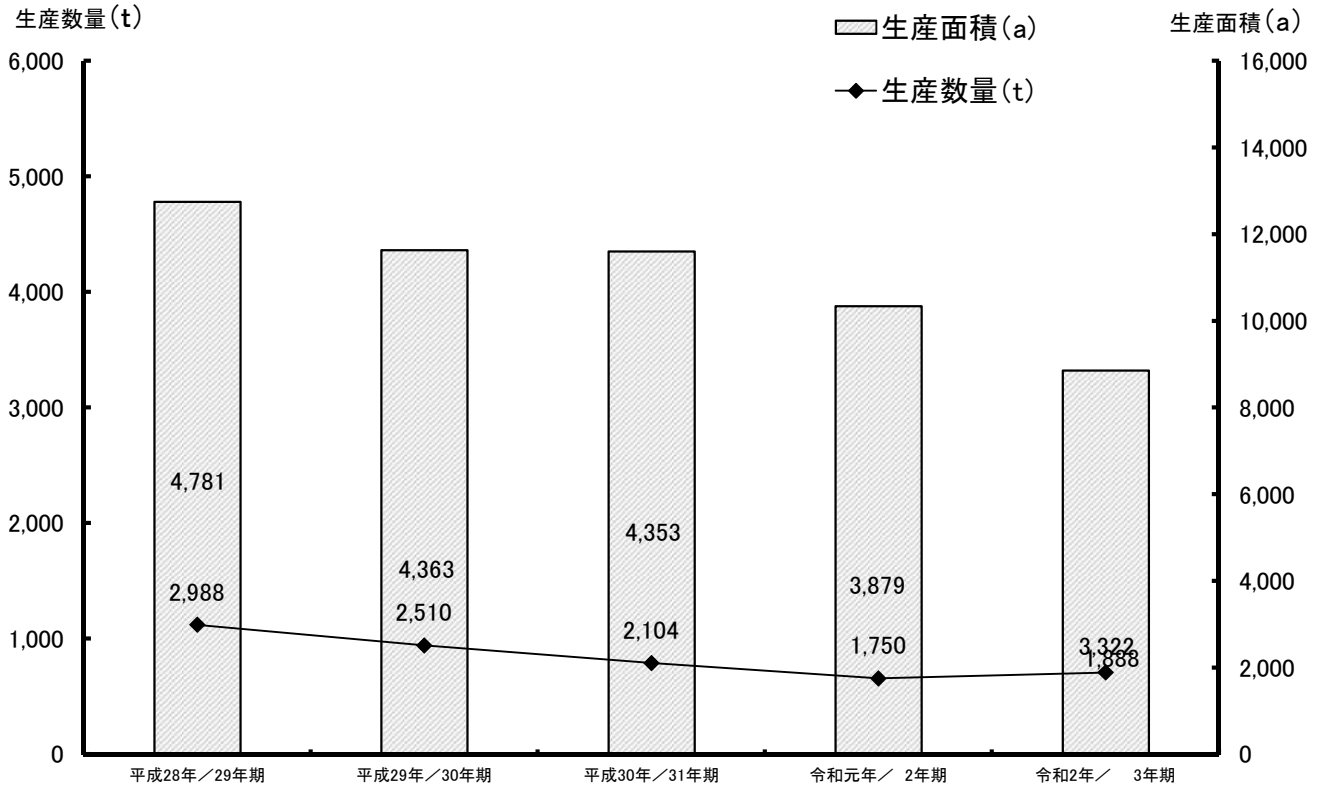
資料:農林業センサス

(3) 農家数の推移 (P61参照)



資料:農林業センサス

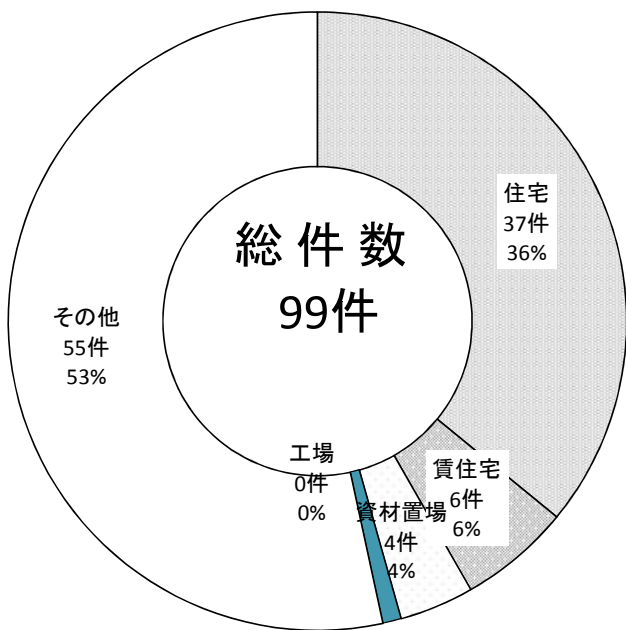
(4) 年別さとうきびの生産の推移 (P63参照)



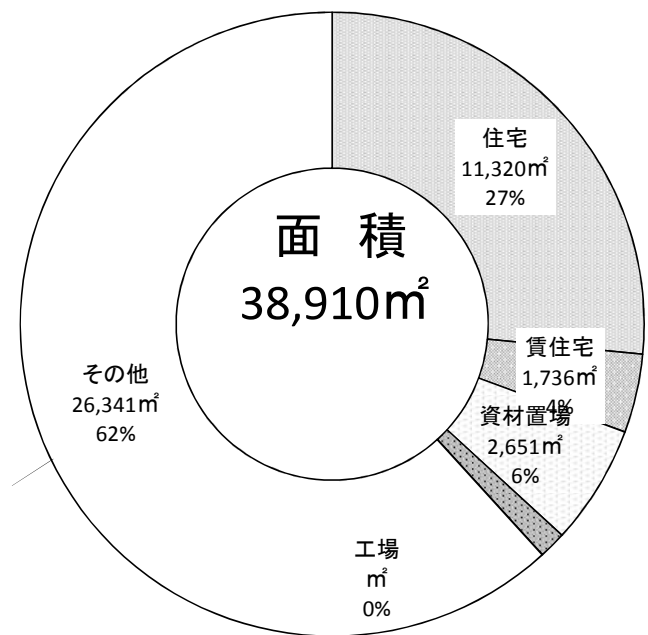
資料: 産業課

(5) 令和2年農地転用状況 (P65参照)

農地転用件数



面積転用状況



資料: 農業委員会

(1) 総農家数と経営耕地

単位(農家数:農家、面積:a)

字別	総農家数	経営耕地		販売農家数	経営耕地		自給的農家数	経営耕地	
		農家数	面積		農家数	面積		農家数	面積
西原町	329	322	9,366	104	102	5,835	225	220	2,531
幸地	47	46	1,365	14	14	865	33	32	500
棚原	16	16	295	0	0	0	16	16	295
徳佐田	8	7	218	4	3	153	4	4	65
森川	4	4	62	0	0	0	4	4	62
千原	0	0	0	0	0	0	0	0	0
上原	12	12	497	3	3	356	9	9	141
翁長	21	21	497	4	4	236	17	17	261
呉屋	14	14	419	6	6	296	8	8	123
津花波	20	20	530	6	6	299	14	14	231
小橋川	7	7	350	4	4	292	3	3	58
内間	9	9	299	4	4	223	5	5	76
掛保久	2	X	X	X	X	X	X	X	X
嘉手苺	2	X	X	X	X	X	X	X	X
小那覇	27	27	633	8	8	296	19	19	337
兼久	20	16	313	3	3	124	17	13	189
与那城	17	17	369	6	6	187	11	11	182
我謝	40	39	1,084	17	16	736	23	23	348
安室	11	11	218	3	3	95	8	8	123
桃園	3	3	38	0	0	0	3	3	38
池田	8	8	256	4	4	183	4	4	73
小波津	41	41	1,848	18	18	1,494	23	23	354
東崎	0	0	0	0	0	0	0	0	0

資料:2015年世界農林業センサス

(2) 農業従事者数(自営農業に従事した世帯員数)(年齢別)

(単位:人)

字別	計	年齢														
		15 5 19	20 5 24	25 5 29	30 5 34	35 5 39	40 5 44	45 5 49	50 5 54	55 5 59	60 5 64	65 5 69	70 5 74	75 5 79	80 5 84	85歳 以上
西原町	186	2	3	1	5	2	9	8	11	28	21	31	18	27	15	5
幸地	16	-	-	-	-	-	-	1	-	1	5	1	1	3	2	2
棚原	-	-	-	-	-	-	-	-	-	-	-	-	-	-	-	-
徳佐田	8	-	-	1	-	-	-	-	-	1	3	2	-	-	1	-
森川	-	-	-	-	-	-	-	-	-	-	-	-	-	-	-	-
千原	-	-	-	-	-	-	-	-	-	-	-	-	-	-	-	-
上原	9	2	1	-	-	-	1	2	1	1	1	-	-	-	-	-
翁長	7	-	-	-	-	-	1	2	-	2	-	1	1	-	-	-
呉屋	13	-	-	-	-	-	1	1	1	2	-	3	-	2	1	2
津花波	13	-	1	-	1	-	1	-	2	-	2	2	1	3	-	-
小橋川	7	-	-	-	-	-	-	-	1	-	1	2	-	3	-	-
内間	6	-	-	-	-	-	-	-	-	1	1	1	2	-	1	-
掛保久	-	-	-	-	-	-	-	-	-	-	-	-	-	-	-	-
嘉手苺	-	-	-	-	-	-	-	-	-	-	-	-	-	-	-	-
小那覇	12	-	1	-	-	-	-	-	2	3	1	3	-	-	2	-
兼久	8	-	-	-	1	-	-	-	-	2	1	3	1	-	-	-
与那城	9	-	-	-	-	-	-	-	-	2	-	4	-	1	2	-
我謝	29	-	-	-	2	2	-	-	1	6	4	7	3	4	-	-
安室	5	-	-	-	-	-	-	-	-	4	-	-	-	1	-	-
桃園	-	-	-	-	-	-	-	-	-	-	-	-	-	-	-	-
池田	10	-	-	-	-	-	-	2	2	-	-	-	-	1	4	1
小波津	34	-	-	-	1	-	5	-	1	3	2	2	9	9	2	-
東崎	-	-	-	-	-	-	-	-	-	-	-	-	-	-	-	-

資料:2015年世界農林業センサス

(3) 字別農家数の推移（直近3回分のみ表章）

（単位：戸、％）

字別	年次	2005年			2010年			2015年		
		農家数	対増 前減 回数	率	農家数	対増 前減 回数	率	農家数	対増 前減 回数	率
総農家数		371	△16.8		334	△10.0		329	△1.5	
幸地		58	△23.7		57	△1.7		47	△17.5	
棚原		12	△29.4		14	16.7		16	14.3	
徳佐田		8	△33.3		8	0.0		8	0.0	
森川		6	△25.1		6	0.0		4	△33.3	
千原		1	-		0	△100.0		0	0.0	
上原		10	△23.1		7	△30.0		12	71.4	
翁長		18	△50.0		14	△22.2		21	50.0	
呉屋		16	△30.4		16	0.0		14	△12.5	
津花波		17	△19.0		18	5.9		20	11.1	
小橋川		13	-		9	△30.8		7	△22.2	
内間		11	△15.4		8	△27.3		9	12.5	
掛保久		2	-		2	0.0		2	0.0	
嘉手苺		1	△75.0		1	0.0		2	100.0	
小那覇		37	5.7		31	△16.2		27	△12.9	
兼久		16	23.1		8	△50.0		20	150.0	
与那城		23	△25.8		24	4.3		17	△29.2	
我謝		52	△1.9		41	△21.2		40	△2.4	
安室		7	△36.4		12	71.4		11	△8.3	
桃原		5	△16.7		4	△20.0		3	△25.0	
池田		18	5.9		14	△22.2		8	△42.9	
小波津		40	△2.4		40	0.0		41	2.5	
東崎		0	-		0	0.0		0	0.0	

資料：農林業センサス

(4) 農業経営体数-経営耕地面積規模別経営体数

(単位：経営体)

	計	経営耕地 なし	0.3ha 未満	0.3	0.5	1.0	1.5	2.0	3.0	5.0	10.0	20.0	30.0	50.0ha 以上
				5	5	5	5	5	5	5	5	5	5	
				0.5	1.0	1.5	2.0	3.0	5.0	10.0	20.0	30.0	50.0	
西原町	119	4	15	53	37	4	2	2	-	1	1	-	-	-
幸地	17	1	2	6	5	3	-	-	-	-	-	-	-	-
棚原	-	-	-	-	-	-	-	-	-	-	-	-	-	-
徳佐田	6	1	1	2	2	-	-	-	-	-	-	-	-	-
森川	-	-	-	-	-	-	-	-	-	-	-	-	-	-
千原	-	-	-	-	-	-	-	-	-	-	-	-	-	-
上原	3	-	-	-	1	1	-	1	-	-	-	-	-	-
翁長	4	-	-	1	3	3	-	-	-	-	-	-	-	-
呉屋	7	-	1	3	3	-	-	-	-	-	-	-	-	-
津花波	6	-	-	3	3	-	-	-	-	-	-	-	-	-
小橋川	4	-	-	3	-	-	1	-	-	-	-	-	-	-
内間	4	-	-	1	3	-	-	-	-	-	-	-	-	-
掛保久	-	-	-	-	-	-	-	-	-	-	-	-	-	-
嘉手苺	-	-	-	-	-	-	-	-	-	-	-	-	-	-
小那覇	8	-	1	5	2	-	-	-	-	-	-	-	-	-
兼久	3	-	-	2	1	-	-	-	-	-	-	-	-	-
与那城	7	-	1	5	-	-	-	-	-	-	1	-	-	-
我謝室	17	1	2	10	3	-	1	-	-	-	-	-	-	-
安室	3	-	-	3	-	-	-	-	-	-	-	-	-	-
桃原	1	x	x	x	x	x	x	x	x	x	x	x	x	x
池田	8	-	3	1	3	-	-	1	-	-	-	-	-	-
小波津	20	1	2	8	8	-	-	-	-	1	-	-	-	-
東崎	1	x	x	x	x	x	x	x	x	x	x	x	x	x

資料：2015年世界農林業センサス

(5) 農業経営体数-農産物販売金額規模別経営体数

(単位：経営体)

	計	販売なし	50万円 未満	50	100	200	300	500	700	1000	3000	5000万	1億円 以上
				5	5	5	5	5	5	5	5	5	
				100	200	300	500	700	1000	3,000	5,000	1億	
西原町	119	11	65	18	8	2	5	3	1	3	1	2	-
幸地	17	3	11	2	1	-	-	-	-	-	-	-	-
棚原	-	-	-	-	-	-	-	-	-	-	-	-	-
徳佐田	6	-	5	-	1	-	-	-	-	-	-	-	-
森川	-	-	-	-	-	-	-	-	-	-	-	-	-
千原	-	-	-	-	-	-	-	-	-	-	-	-	-
上原	3	-	-	1	-	1	-	-	-	1	-	-	-
翁長	4	1	-	1	1	-	1	-	-	-	-	-	-
呉屋	7	1	6	-	-	-	-	-	-	-	-	-	-
津花波	6	-	5	-	-	-	-	1	-	-	-	-	-
小橋川	4	-	3	-	-	-	-	-	-	1	-	-	-
内間	4	-	4	-	-	-	-	-	-	-	-	-	-
掛保久	-	-	-	-	-	-	-	-	-	-	-	-	-
嘉手苺	-	-	-	-	-	-	-	-	-	-	-	-	-
小那覇	8	1	5	-	-	-	2	-	-	-	-	-	-
兼久	3	-	-	-	1	-	1	1	-	-	-	-	-
与那城	7	2	1	2	1	-	-	-	-	1	-	-	-
我謝室	17	1	7	4	3	1	1	-	-	-	-	-	-
安室	3	-	3	-	-	-	-	-	-	-	-	-	-
桃原	1	x	x	x	x	x	x	x	x	x	x	x	x
池田	8	-	1	5	-	-	-	-	-	-	-	2	-
小波津	20	2	13	3	-	-	-	1	1	-	-	-	-
東崎	1	x	x	x	x	x	x	x	x	x	x	x	x

資料：2015年世界農林業センサス

(6) 年別さとうきび生産の推移

年 間	生産面積 (a)	生産数量 (t)	10aあたり 生産数量 (t)	生産額 (円)	1トンあたり価 格 (円)
平成28年／29年期	4,781	2,988	6.25	68,908,719	23,056
平成29年／30年期	4,363	2,510	5.75	55,145,826	21,962
平成30年／31年期	4,353	2,104	4.83	45,399,982	21,582
令和1年／2年期	3,879	1,750	4.51	37,803,349	21,603
令和2年／3年期	3,322	1,888	5.68	41,527,072	21,999

資料提供：産業観光課

(7) 行政区別さとうきび生産量

令和2年～3年期

行政区分	項目	面 積 (a)	10aあたり収穫 (t)	生産量 (t)	全体生産量に対する 構成比 (%)
幸 地		456	6.56	299.03	15.84
幸 地	ハイツ	0	0.00	0.00	-
棚 原		21	5.86	12.31	0.65
徳 佐 田		60	6.23	37.38	1.98
森 川		0	0.00	0.00	-
千 原		0	0.00	0.00	-
上 原		256	6.31	161.51	8.56
翁 長		153	4.40	67.39	3.57
坂 田		0	0.00	0.00	-
呉 屋		111	7.00	77.71	4.12
津 花 波		133	5.86	77.97	4.13
西 原 台 団 地		0	0.00	0.00	-
小 橋 川		126	7.14	89.92	4.76
内 間		122	6.45	79.19	4.20
県 営 内 間 団 地		0	0.00	0.00	-
掛 保 久		0	0.00	0.00	-
嘉 手 苺		15	4.23	6.34	0.34
小 那 覇		511	4.77	243.75	12.91
平 園		69	2.79	19.24	1.02
兼 久		49	6.00	29.43	1.56
与 那 城		83	4.88	40.51	2.15
美 咲		141	4.79	67.50	3.58
我 謝		264	6.19	163.39	8.66
西 原 ハイツ		0	0.00	0.00	-
安 室		77	5.51	42.42	2.25
桃 原		35	5.77	20.21	1.07
池 田		52	3.65	18.98	1.01
小 波 津		588	5.67	333.50	17.67
小 波 津 団 地		0	0.00	0.00	-
県 営 西 原 団 地		0	0.00	0.00	-
県 営 幸 地 高 層 住 宅		0	0.00	0.00	-
県 営 坂 田 高 層 住 宅		0	0.00	0.00	-
西原町		3,322	5.68	1,887.68	100

資料提供：産業観光課

(8) 年別畜産飼養頭羽数および近隣町村別飼養頭羽数

各年12月末現在

町村別		畜産別		牛		豚	にわとり		馬	山羊	家兎	水牛
				肉用	乳用		採卵鶏	ブロイラー				
						頭羽総数						
西原町	平成29年	頭羽総数	2,207	351	-	80	1,607	-	4	159	6	-
	平成30年	頭羽総数	3,230	371	-	80	2,633	-	3	136	7	-
	令和元年	頭羽総数	3,341	364	-	113	2,720	-		137	7	-
	令和2年	戸数	39	18	-	2	3	-	1	11	4	-
		頭羽総数	3,361	358	-	124	2,720	-	1	151	7	-
南風原町	戸数	32	4	5	8	0	0	0	0	8	7	0
	頭羽総数	3,995	104	408	3,427	0	0	0	0	40	16	0
与那原町	戸数	6	0	0	0	1	0	0	0	3	2	0
	頭羽総数	90,228	0	0	0	90,211	0	0	0	14	3	0
中城村	戸数	33	5	0	3	10	0	0	0	15	0	0
	頭羽総数	1,889	30	0	813	911	0	0	0	135	0	0

資料提供: 産業観光課

(9) 家畜登録状況

	平成28年	平成29年	平成30年	令和元年	令和2年
基本登録牛	15	11	9	17	14

※西原町では、現在養殖豚、子豚(登録豚)はなし

資料提供: 産業観光課

(10) 家畜検査および予防接種状況

		平成29年	平成30年	令和元年	令和2年
検査牛(ブルセラ・結核検査)		-	-	-	-
検査牛(アルボウイルス)		-	-	-	-
予防接種	豚	丹毒	-	-	-
		日本脳炎	-	-	-
	鶏	ニューカッスル	-	-	-
		アカバネ	-	-	-
	牛	流行熱	-	-	-
		イバラキ病	-	-	-
		3種混合	-	-	-
			-	-	-

資料提供: 産業観光課

(11) 月別農地異動状況

年度	月	売買			交換			賃借権			使用賃借			競売			贈与			合計		
		件数	筆数	m ²	件数	筆数	m ²	件数	筆数	m ²	件数	筆数	m ²	件数	筆数	m ²	件数	筆数	m ²	件数	筆数	m ²
29年	-	14	30	31,358	-	-	-	4	4	4,219	-	-	-	-	-	-	-	-	-	18	34	35,577
30年	-	7	12	12,940				4	4	3,626						1	1	2,302	12	17	18,868	
令和元年	-	5	7	11,331				2	2	2,197	2	2	4,078			1	1	940	10	12	18,546	
令和2年	1																			0	0	0
	2	1	1	1,796																1	1	1,796
	3																			0	0	0
	4	1	4	2,834																1	4	2,834
	5																			0	0	0
	6	2	12	5,250																2	12	5,250
	7																			0	0	0
	8	1	4	6,127																1	4	6,127
	9	1	1	1,453																1	1	1,453
	10																			0	0	0
	11																			0	0	0
	12																			0	0	0
合計		6	22	17,460	-	-	-	0	0	0	-	-	-	-	-	-	-	-	-	6	22	17,460

資料提供: 農業委員会

(12) 農地転用の状況(農地法第4条、5条によるもの)

(単位: m²)

	平成29年		平成30年		令和元年		令和2年	
	件数	面積	件数	面積	件数	面積	件数	面積
総数	99	38,910	93	36,304	62	26,897	103	42,649
住宅	33	10,676	25	5,567	25	6,158	37	11,320
賃貸住宅	36	7,969	5	3,692	2	2,024	6	1,736
資材置場	10	7,730	15	8,507	6	4,515	4	2,651
工場	1	8	0	0	1	8	0	0
住宅兼共同住宅	-	-	-	-	0	0	1	601
その他	19	12,527	48	18,538	28	14,192	55	26,341

資料提供: 農業委員会

(13) 字別農地転用状況

市街化区域(4条)

令和2年1月~12月(単位: m²)

字名	総数		住宅		賃貸住宅		資材置場		工場		住宅兼共同住宅		その他	
	件数	面積	件数	面積	件数	面積	件数	面積	件数	面積	件数	面積	件数	面積
幸地	1	341											1	341
森川	1	601									1	601		
翁長	1	1	1	1										
小橋川	2	1074											2	1074
小那覇	1	18											1	18
与那城	3	17											3	17
兼久	2	180											2	180
我謝	1	307											1	307
計	12	2539	1	1	0	0	0	0	0	0	1	601	10	1937

資料提供: 農業委員会

市街化区域(5条)

令和2年1月~12月(単位: m²)

字名	総数		住宅		賃貸住宅		資材置場		工場		住宅兼共同住宅		その他	
	件数	面積	件数	面積	件数	面積	件数	面積	件数	面積	件数	面積	件数	面積
幸地	1	760											1	760
棚原	6	2045	4	1,186									2	859
森川	1	901											1	901
翁長	1	16											1	16
小橋川	6	1263	2	318	2	903							2	42
小那覇	7	6088	5	3421									2	2,667
兼久	9	1634	6	1505			1	92					2	37
与那城	11	2457	4	367	1	330	1	774					5	986
我謝	3	1343	2	759									1	584
小波津	2	921	1	150									1	771
計	47	17428	24	7706	3	1233	2	866	0	0	0	0	18	7623

資料提供: 農業委員会

調整区域(4条)

令和2年1月～12月(単位:m²)

字名	総数		住宅		賃貸住宅		資材置場		工場		住宅兼共同住宅		その他	
	件数	面積	件数	面積	件数	面積	件数	面積	件数	面積	件数	面積	件数	面積
幸地	2	712	2	712										
小橋川	1	30											1	30
我謝	1	19											1	19
計	4	761	2	712	0	0	0	0	0	0	0	0	2	49

資料提供:農業委員会

調整区域(5条)

令和2年1月～12月(単位:m²)

字名	総数		住宅		賃貸住宅		資材置場		工場		住宅兼共同住宅		その他	
	件数	面積	件数	面積	件数	面積	件数	面積	件数	面積	件数	面積	件数	面積
幸地	4	3128	1	240	1	453							2	2435
棚原	4	4818											4	4,818
徳佐田	1	1521											1	1521
森川	3	2472					1	1769					2	703
翁長	7	1699	4	1620	2	50							1	29
呉屋	1	1613											1	1,613
津花波	1	384.3											1	384
兼久	3	795	2	371									1	424
我謝	1	17											1	17
池田	7	3366	2	287									5	3079
小波津	8	2106	1	383			1	16					6	1,707
計	40	21920	10	2901	3	503	2	1785	0	0	0	0	25	16731

資料提供:農業委員会

(14) 漁業経営体階層別経営体数

(単位：件)

区分	総数	漁船 非使用	漁 船 使 用							定置網	海面 養殖
			無 動力船	船外機 付漁船	動 力 船 使 用						
					1t未満	1~3t 未満	3~5t 未満	5~10t 未満	10t 以上		
平成10年	44	-	x	/	25	9	6	-	x	x	x
15年	24	-	-	-	9	4	7	2	1	-	1
20年	25	-	-	9	2	3	6	4	1	-	-
25年	14	-	-	1	1	-	4	4	4	-	-

※平成10年のみ沖縄農林水産統計年報漁業センサスの項目から抜粋のため、船外機付漁船については表章なし。

資料：漁業センサス

(15) 漁業経営組織別経営体数

(単位：件)

区分	総数	個人経営	会社経営	漁業協同組合	共同経営	官公庁・学校・ 試験場
平成10年	44	41	x	-	x	-
平成15年	24	24	-	-	-	-
平成20年	25	25	-	-	-	-
平成25年	14	14	-	-	-	-

※官公庁・学校・試験場のうち、産業分類上漁業に分類されない事業所は、2008年漁業センサスから調査対象外となっている。

資料：漁業センサス

(16) 漁業種類別漁獲量

(単位：t)

区分	合計	底びき 網	船びき 網	まき網	刺網	敷網	大型 定置網	小型 定置網	その他の 網漁業	遠洋まぐ ろはえ縄
27年	259	-	-	-	-	-	-	-	-	-
28年	261	-	-	-	-	-	-	-	-	-
29年	271	-	-	-	-	-	-	-	-	-
区分	近海まぐ ろはえ縄	沿岸まぐ ろはえ縄	その他の はえ縄	近海かつ お一本釣	沿岸かつ お一本釣	沿岸 いか釣	ひき縄釣	その他 の釣	採貝 採藻	その他 の漁業
27年	x	-	-	-	-	132	-	x	-	-
28年	x	-	-	-	-	167	-	x	-	-
29年	x	-	-	-	-	122	-	x	-	-

※西原町において該当しない漁業種類については表章していないものもある。

資料：海面漁業生産統計調査